PROGETTO SISTEMAZIONE AREA DI SOSTA AL KM + 4,4 E AL KM + 5,4

Planimetria stato di progetto_scala 1:200

Area di sosta al km +4,4

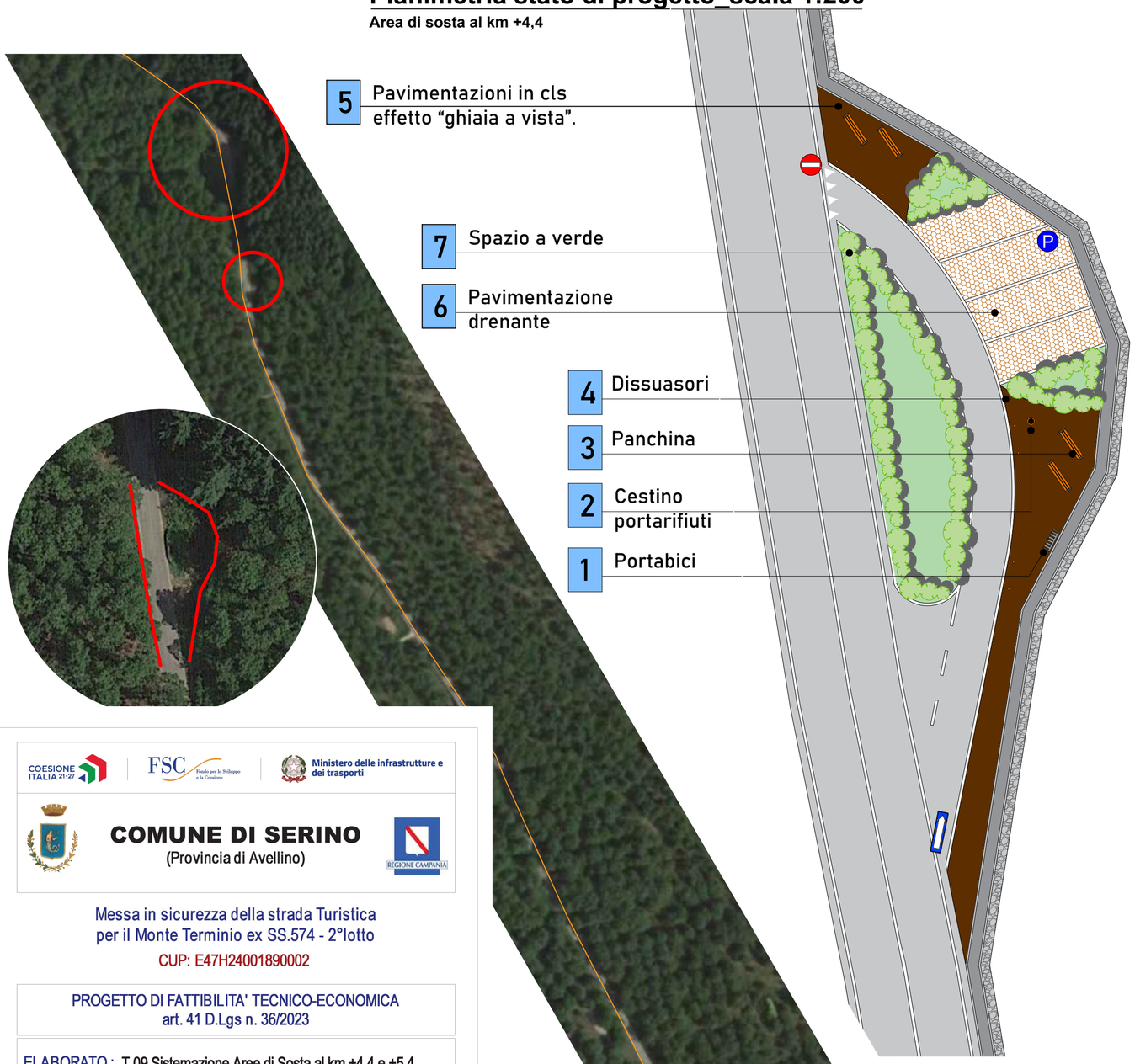

Ortofoto_Individuazione area di sosta alla stato di fatto

Planimetria stato di progetto_scala 1:200



1 Portabici

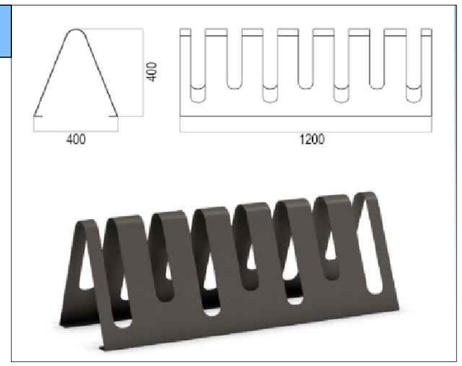

Portabici realizzato in piatto d'acciaio a sezione triangolare

2 Cestino portarifiuti

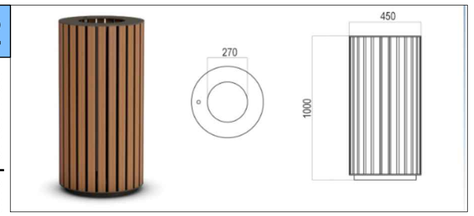

Cestino costituito in lamiera, con anello di irrigidimento superiore ed inferiore in piatto di acciaio cilindrato. Il fusto del cestino è ricoperto di doghe in legno.

3 Panchina

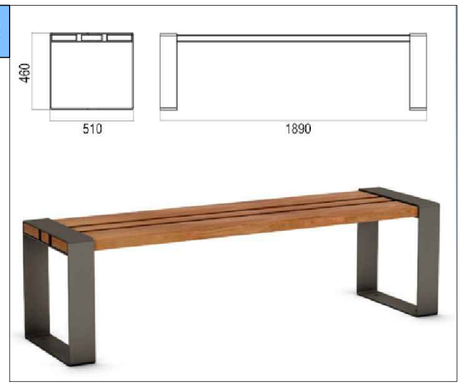

Panchina senza schienale con struttura in acciaio e listoni di legno di pino trattato

4 Dissuasori

Dissuasore in acciaio inox -
Altezza fuori terra 80 cm; Ø13

5 Cls "effetto ghiaia a vista"

Calcestruzzo premiscelato che permette di realizzare pavimentazioni architettoniche con effetto "ghiaia a vista" tipo "LevoFloor Pronto"

6 Pavimentazione drenante



7 Spazio a verde

MIRTO PUMILA *DICHONDRA REPENS*



COESIONE ITALIA 21-27 | FSC Fondo per lo Sviluppo e la Coesione | Ministero delle infrastrutture e dei trasporti

COMUNE DI SERINO
(Provincia di Avellino)

REGIONE CAMPANIA

Messa in sicurezza della strada Turistica
per il Monte Terminio ex SS.574 - 2°lotto

CUP: E47H24001890002

PROGETTO DI FATTIBILITA' TECNICO-ECONOMICA
art. 41 D.Lgs n. 36/2023

ELABORATO : T.09 Sistemazione Aree di Sosta al km +4,4 e +5,4

VISTI ED APPROVAZIONI

Approvazione PFTE : D.G.M. n.209 del 17/12/2024
Provincia di Avellino N.O. : 13/12/2024
Validazione RUP : Verbale prot. n.12876 del 17/12/2024
Aggiornamento economico : Determina n. 228/2026

SCALA:
DATA: dicembre 2024
AGG: agosto 2026

Firmato digitalmente da
ALFONSO MOSCARIELLO
CN = ALFONSO MOSCARIELLO
C = IT

RUOLI TECNICI-AMMINISTRATIVI

ANNO 2024
PROGETTISTA PFTE : dott. ing. Antonio Ragano
R.U.P. PFTE : geom. Alfonso Moscariello

ANNO 2026
PROGETTISTA PFTE : dott. ing. Antonio Ragano
R.U.P. P

Responsabile IV Settore Tecnico

Vincenza Amoroso
01.09.2026
12:27:50
GMT+02:00

T.09